

Rapport 2007:41

Arkeologisk utredning

Hjulsbro 3:2

Hjulsbrovägen och Alholmsvägen

Hjulsbro 3:2
Landeryds socken
Linköpings kommun
Östergötlands län

Anna Börjesson

Hjulsbro 3:2

Hjulsbrovägen och Alholmsvägen

Innehåll	
Sammanfattning	2
Inledning	4
Områdesbeskrivning	4
Syfte	4
Metod och dokumentation	4
Resultat och tolkning	6
Datering	6
Slutsatser	6
Referenser	6
Tekniska uppgifter	8

Ö S T E R G Ö T L A N D S L Ä N S M U S E U M
A V D E L N I N G E N F Ö R A R K E O L O G I

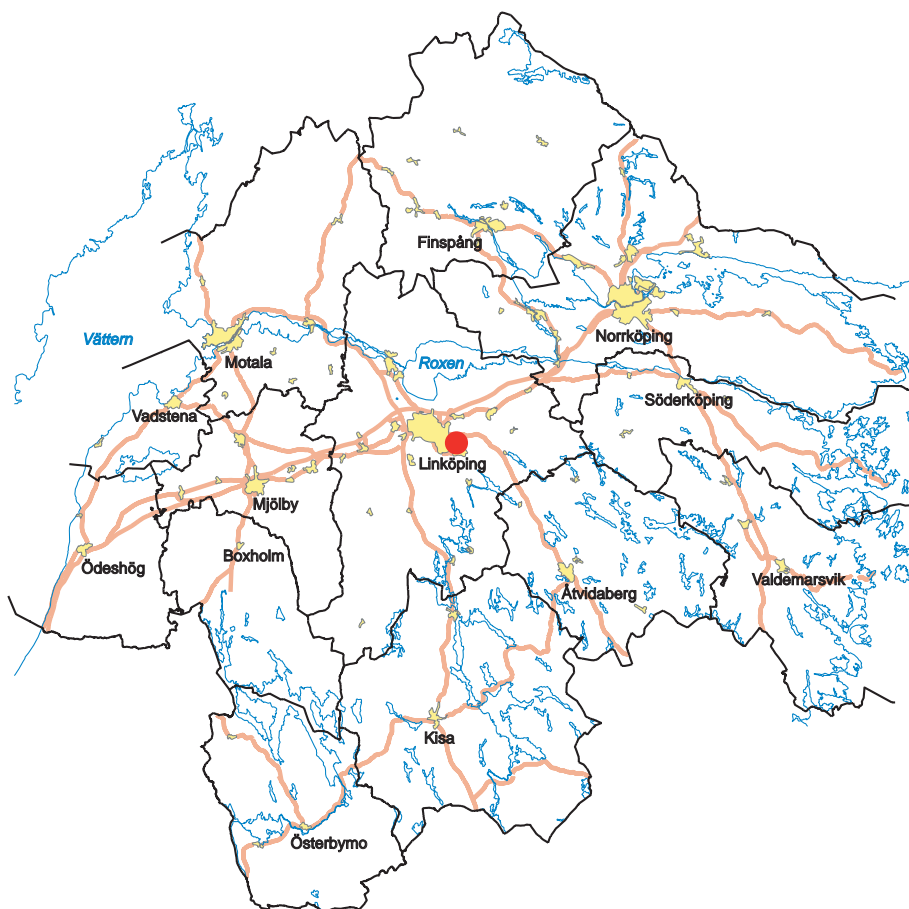
Box 232 • 581 02 Linköping • Tel 013 - 23 03 00 • Fax 013 - 12 90 70
info@ostergotlandslansmuseum.se • www.ostergotlandslansmuseum.se

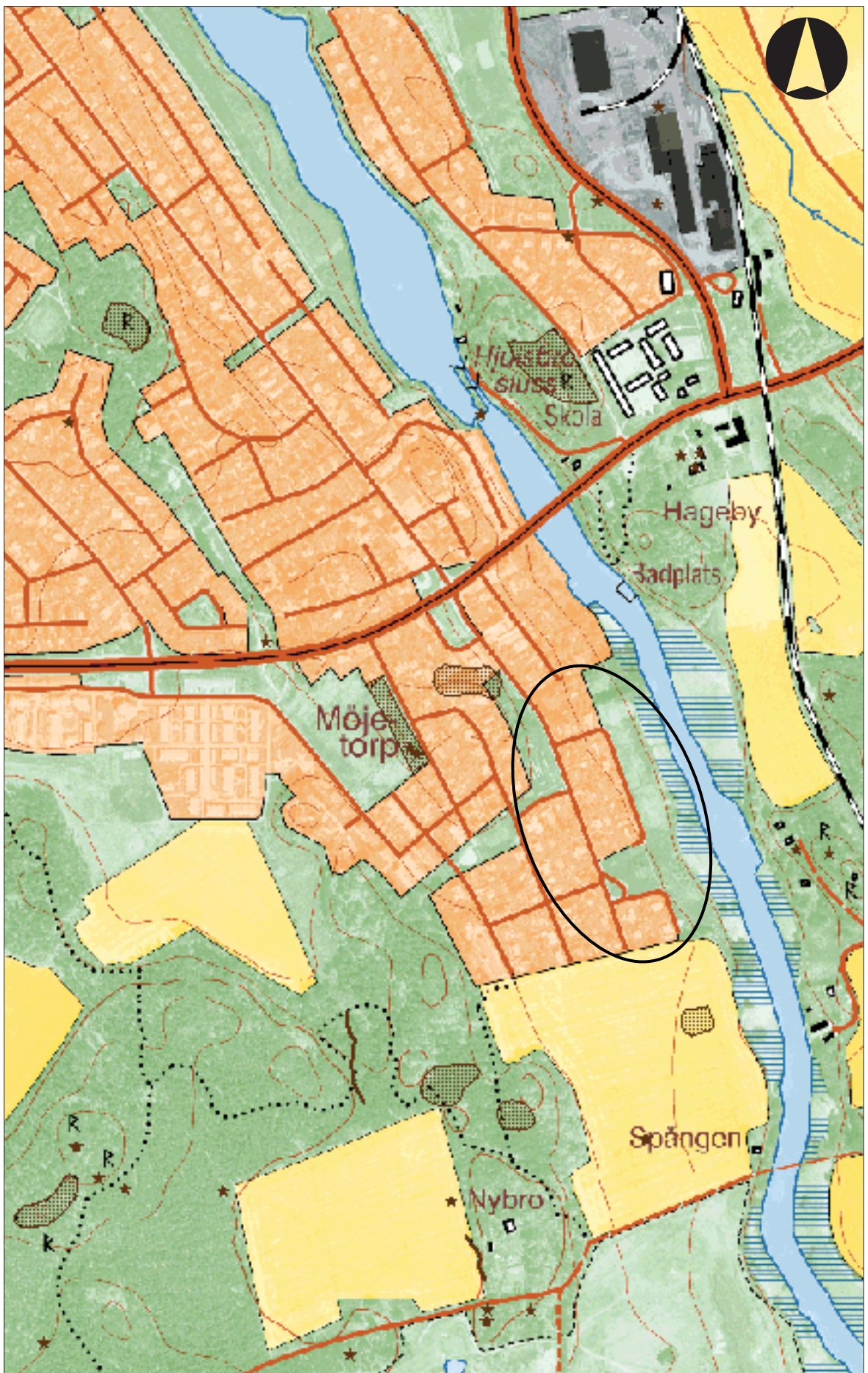
Sammanfattning

Östergötlands länsmuseum utförde i november 1996 en arkeologisk utredning vid Hjulsbrovägen och Alholmsvägen med anledning av programarbete för kommande detaljplaner i området. En förundersökning gjordes också inom fastigheten Hjulsbro 3:2 inför nybyggnation.

Vid utredningen och förundersökningen påträffades en härd innehållande rikligt med skörbränd sten samt invid denna enstaka spjälkade skärvor glaserat rödgods. Det kunde inte avgöras om dessa skärvor hörde samman med härdens. Keramiken kan dateras till yngre medeltid-modern tid.

Anna Börjesson
antikvarie





Figur 2. Utdrag ur digitala Fastighetskartan med utredningsområdet markerat. Skala 1:10 000.

Inledning

Östergötlands länsmuseum utförde en arkeologisk utredning och förundersökning i samband med nybyggnation på ovan rubricerad fastighet och gatusträckningar. Utredningen och undersökningen utfördes den 25-26 nov 1996 efter beslut 1996-08-13 från Länsstyrelsen i Östergötlands län.

Uppdragsgivare var Linköpings kommun vilka även svarade för de arkeologiska kostnaderna. Ansvarig för utredningen och förundersökningen var Mattias Schönbeck och ansvarig för rapportarbetet var Anna Börjesson.

Områdesbeskrivning

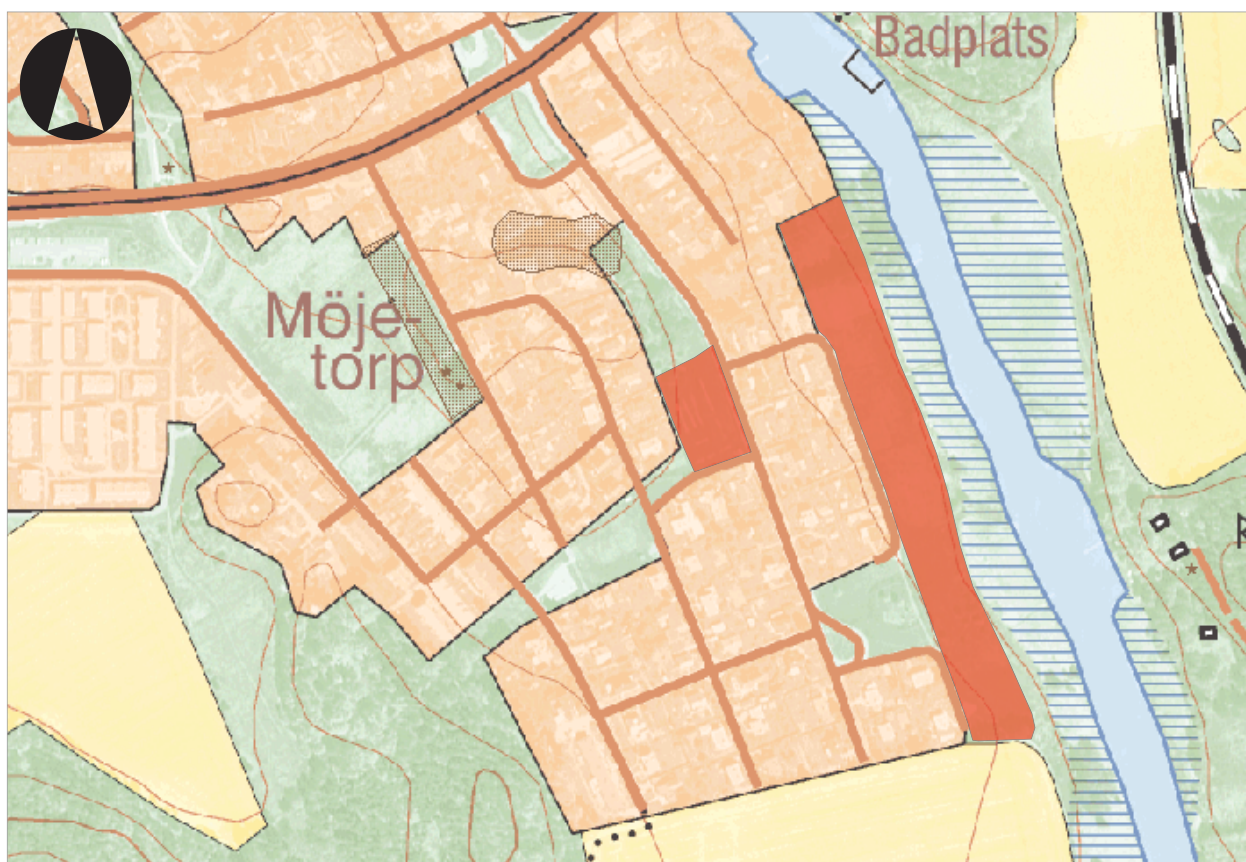
I det aktuella området fanns inga registrerade fornlämningar. Topografiskt sett kunde dock området innehålla dolda lagskyddade fornlämningar, tex förhistoriska boplatslämningar. Området ligger nära Stångån vilken under alla tider spelat en viktig roll för kommunikationer. På Stångåns östra sida finns flera registrerade fornlämningar i liknande miljö (RAÄ 37 och 38, gravar) vilket indikerar att motsvarande lämningar kan finnas också på den västra stranden.

Syfte

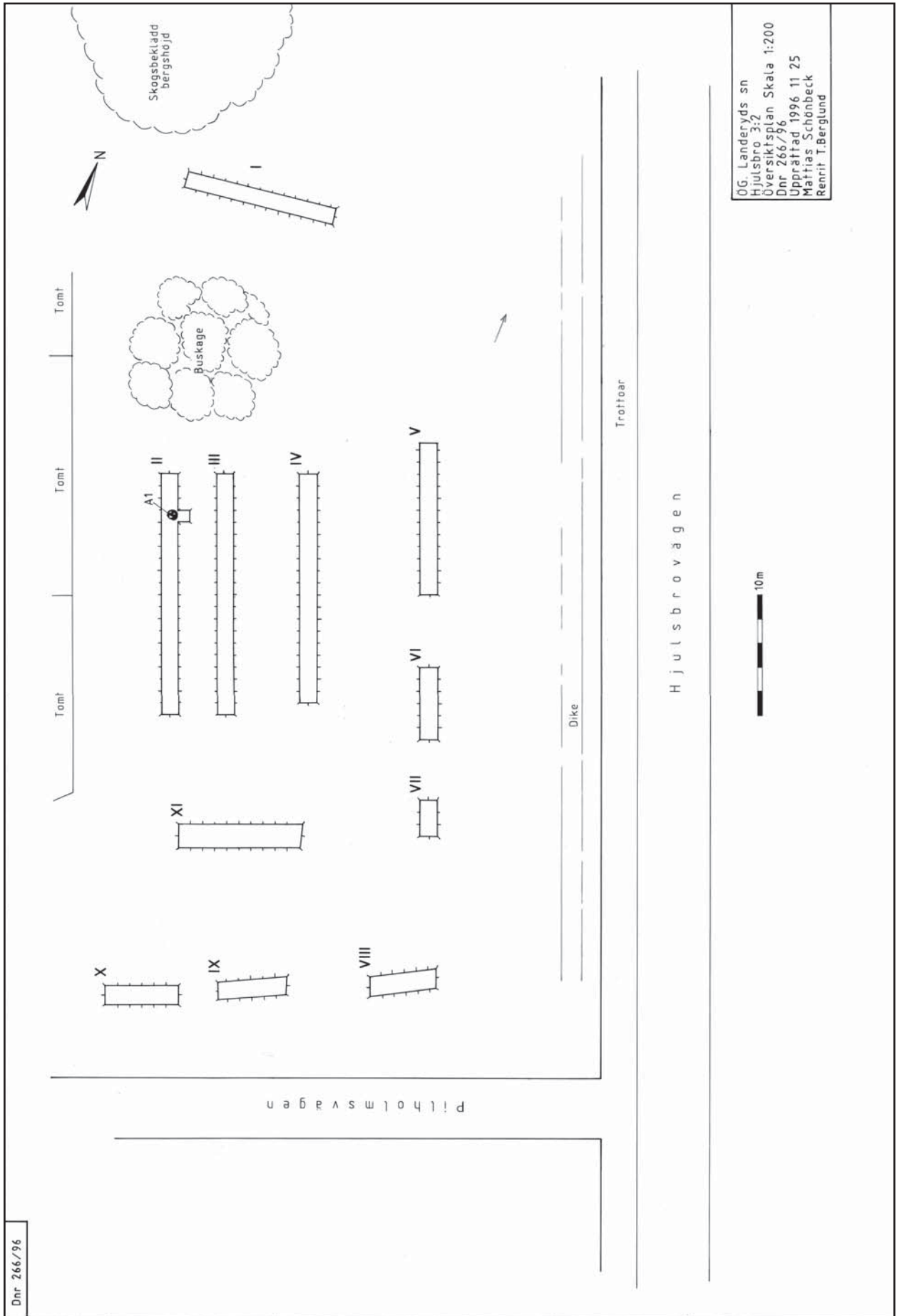
Syftet med utredningen och förundersökningen var att fastställa om lagskyddade fornlämningar berördes av markgreppen. Om mindre ingrepp kom att ske i fast fornlämning skulle lämningarna undersökas och dokumenteras för att fastställa deras karaktär, omfattning och datering. Om lämningarna hade en avsevärd omfattning skulle länsstyrelsen kontaktas för vidare beslut i ärendet.

Metod och dokumentation

Den arkeologiska utredningen utfördes genom arkiv-, litteratur- och kartstudier samt fältbesiktning av området. Då topografiskt liknande områden på Stångåns östra sida innehåller flera registrerade gravanläggningar (RAÄ 37 och 38) bedömdes områdets arkeologiska potential vara intressant att fastställa. För att helt kunna avskriva detta områdes eventuella fornlämningsförekomst ansågs en arkeologisk utredning av området vara nödvändig. En arkeologisk förundersökning i form av sökschaktsundersökning gjordes inom den yta som skulle bebyggas för att ta reda på om dolda fornlämningar berördes av den planerade exploateringen.



Figur 2. Översiktsplan över det aktuella området. Hjulsbro och Stångån med registrerade fornlämningar och utredningsområden markerade. Det västra utredningsområdet blev även föremål för en arkeologisk förundersökning. Skala 1:3 000.



Figur 3: Översiktsplan med schakten I-XI inlagda.

Den arkeologiska förundersökningen utfördes genom att elva sökschakt togs upp i området. Schakten var 1 m breda och sammanlagt ca 70 m långa.

Resultat och tolkning

I schakt II, i områdets västra kant, framkom en ca 1,0 m stor härd. Anläggningen grävdes bort och undersöktes för hand. Härden innehöll rikligt med skörbränd sten och kol. Invid anläggningen påträffades några mindre spjälkade skärvor av yngre glaserat rödgods. Det gick inte att avgöra om keramiken tillhörde härdanläggningen eller ej. I övrigt framkom inga ytterligare anläggningar eller fynd. Ytterligare fornlämningar kan ha förekommit i det under 1960-70-talen bebyggda området väster om det aktuella exploateringsområdet.

Datering

Härnanläggningen är ej daterad men det yngre glaserade rödgodset kan dateras till sen medeltid-modern tid.

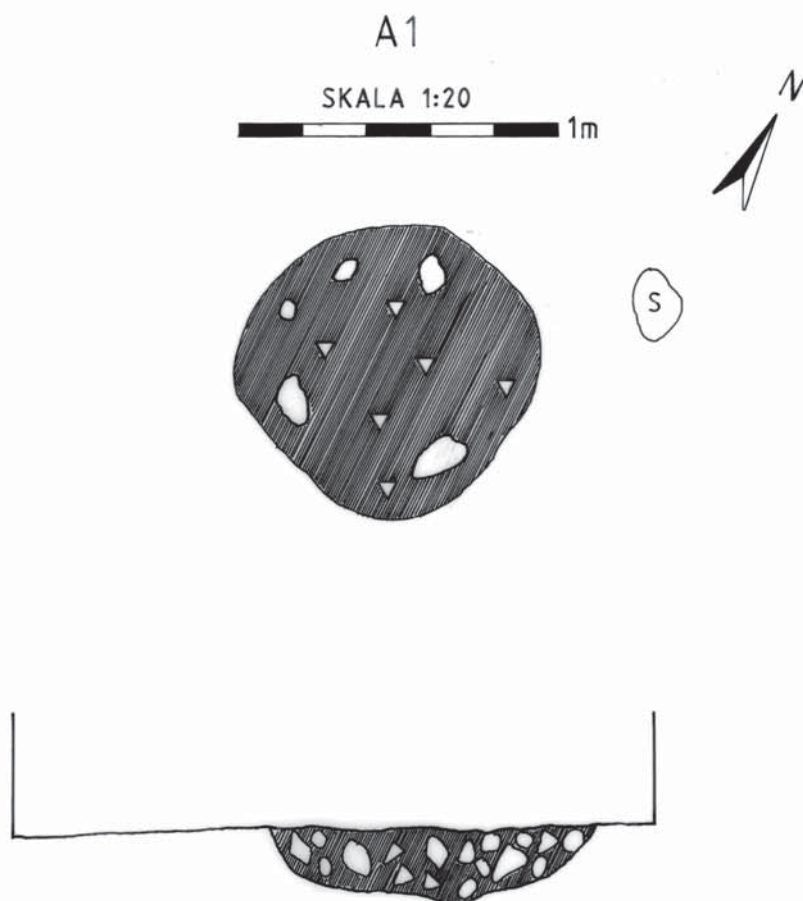
Slutsatser

Området är förutom den enda härnanläggningen som borttogs fritt från fasta fornlämningar. Inget synliga lämningar tyder heller på att några eventuella fler fornlämningar finns i området. Detta innebär att området är fritt från lagskyddade lämningar och den tänkta exploateringen är möjlig att utföra.

Referenser

Fornminnesregistret för Landeryds socken.

Dnr 266/96



ÖG. Landeryds sn
Hjulsbro 3:2
Plan och profilritning A1
Skala 1:20
Dnr 266/96
Upprättad 1996 11 25
Mattias Schönbeck
Renrit. T.Berglund

Figur 4. Härdanläggning i schakt II.

Tekniska uppgifter

Lokal	Hjulsbro 3:2
Socken	Landeryd
Kommun	Linköping
Län och landskap	Östergötland
Ekonomiska kartans blad	8F 4i Blästad
Koordinater	X6472200 Y1494600
Koordinatsstem	Sweref 90
Typ av undersökning	Arkeologisk Utredning
Länstyrelsens diarienummer	220-12312/95
Länstyrelsens handläggare	Carin Claréus
Länstyrelsens beslut	1996-08-13
ÖLM diarienummer	266/96
ÖLM projektnummer	6149
Uppdragsgivare	Linköpings kommun
Kostnadsansvarig	Linköpings kommun
Projektledare	Mattias Schönbäck
Personal	Mattias Schönbäck
Fältarbetstid	1996-11-25—1996-11-26
Totalt undersöktes	ca 1500 m ²
Därav intensivt	ca 70 m ²
Fynd	Nej
Foto	Nej
Analyser	Nej
Grafik	Johan Levin
Renritning	Thomas Berglund
Grafisk form	Johan Levin

Dokumentationsmaterialet förvaras på Östergötlands länsmuseum.

Ur allmänt kartmaterial
ISSN 1403-9273

© Lantmäteriverket dnr 507-99-499
Rapport 2007:41 © Östergötlands länsmuseum



Östergötlands länsmuseum utförde i november 1996 en arkeologisk utredning vid Hjulsbrovägen och Alholmsvägen med anledning av programarbete för kommande detaljplaner i området.

En förundersökning gjordes också inom ovan rubricerad fastighet inför nybyggnation.

Vid utredningen och förundersökningen påträffades en härd innehållande rikligt med skörbränd sten samt invid denna enstaka spjälkade skärvor glaserat rödgods. Det kunde inte avgöras om dessa skärvor hörde samman med härdens. Keramiken kan dateras till yngre medeltid-modern tid.